A photograph of a road with a guardrail, set against a background of tall evergreen trees under a clear blue sky. The text 'ROZWÓJ LOKALNY' is overlaid in a white, bold, serif font within a semi-transparent rectangular box.


ROZWÓJ LOKALNY

POCZĄTKI NASZEJ DROGI...



2014 ROK






DROGA DO POROZUMIENIA MIĘDZYGMINNEGO



**Podpisanie porozumienia
o współpracy pomiędzy
Gminą Skierbieszów
a Zespołem Lubelskich
Parków Krajobrazowych**





Spotkanie Przedstawicieli Gmin 04.07.2018r.







Skierbieszowski Park Krajobrazowy miejsce z potencjałem





Park krajobrazowy obejmuje obszar chroniony ze względu na wartości przyrodnicze, historyczne i kulturowe oraz walory krajobrazowe w celu zachowania, popularyzacji tych wartości w warunkach zrównoważonego rozwoju. (art. 16 UOP)

PARKI KRAJOBRAZOWE WOJEWÓDZTWA LUBELSKIEGO





Legenda:

- Granica Skierbieszowskiego Parku Krajobrazowego
- Granice otuliny Skierbieszowskiego Parku Krajobrazowego
- Granica obszaru NATURA 2000:
 1. PLH060059 Drewniki
 2. PLH060061 Las Orłowski
 3. PLH060058 Dolina Wolicy
 4. PLH060060 Horodysko
 5. PLH060091 Kornelówka

- rezerваты przyrody
- projektowane rezerваты przyrody
- pomniki przyrody ożywionej
- pomniki przyrody nieożywionej
- użytki ekologiczne

- Szlaki turystyczne
- Szlak Ariański
 - Szlak "Po Działach Grabowieckich"
 - Szlak im. Tadeusza Kościuszki
 - Szlak "Śladami Księdza Stefana Wyszyńskiego"
 - Skierbieszowska Trasa Rowerowa
 - Pieszorowerowa ścieżka przyrodniczo-historyczna "Stryjowskie wąwozy"

- rzeki
- lasy
- główne drogi
- granice gmin
- miejscowości


- Kościół, kościół zabytkowy
- Cerkiew
- Kaplica
- Cmentarz katolicki
- Cmentarz prawosławny
- Kirkut
- Cmentarz wojenny
- Zespół parkowo-dworski
- Grodzisko
- Wieża widokowa
- Tablica informacyjna Zespołu Lubelskich Parków Krajobrazowych
- Wiata
- Stadnina koni
- Punkt widokowy
- Najwyższe wzniesienie Wyżyny Lubelskiej (Góra Dębowiec)




0 1 2 3 4 5

Rok utworzenia - 1995
Powierzchnia parku - 354,88 km²
Powierzchnia otuliny - 124,79 km²
























































SKIERBIESZOWSKI
PARK KRAJOBRAZOWY

ZAPRASZA






„Natura stworzyła człowieka do działań opartych na współpracy. Dlatego warto łączyć się w partnerstwa. Sztuka partnerstwa polega na współpracy i gotowości do poświęceń. Łatwiej zawiązać partnerstwo, koncentrując się na zasobach, a nie na problemach.”



Podpisanie Listu Intencyjnego 07.10.2018r.



Nadleśnictwo
Krasnystaw



Nadleśnictwo
Strzelce

**„Strony wyrażają wolę
współdziałania
w zakresie wykorzystania
potencjału SPK do rozwoju
lokalnego gmin –
sygnatariuszy niniejszego
listu”**



Główne kierunki działań

- **Stworzenie spójnego wizerunku obszaru SPK jako atrakcyjnego turystycznie**



- **Rozwój turystyki aktywnej, bazy noclegowej i turystycznej, rekreacyjnej i sportowej opartej o walory SPK**



- **Przygotowanie i realizacja zintegrowanych produktów turystycznych opartych na walorach kulturowych i przyrodniczych**



- **Rozwój gospodarczy i społeczny regionu, w tym rozwój zasobów ludzkich zgodnie z zasadą zrównoważonego rozwoju**



PRZYSTĄPIENIE DO PILOTAŻU CWD



Ministerstwo
Funduszy
i Polityki Regionalnej





Naczelną zasadą przyświecającą przedmiotowej współpracy jest partnerstwo, rozumiane nie tylko jako ścisłe współdziałanie, ale także jako wzajemna odpowiedzialność stron.



INNA AKTYWNOŚĆ







Podpisanie listu intencyjnego pomiędzy Partnerstwem a Prezydentem Miasta Zamość



Spotkania, konsultacje, współpraca...







EUCF
European City Facility

Europejski Instrument Miejski

- **221 Samorządów z całej Unii Europejskiej złożyło wnioski o grant w wysokości 60 tyś. euro**
- **10 samorządów z Polski otrzymało dofinansowanie m.in. Wrocław, Łódź, Gorzów Wielkopolski, Włocławek**
- **Jesteśmy jedyną gminą wiejską, która dostała grant!**
- **Nikt z Polski nie oceniał nasz wniosek**
- **Projektem objęliśmy wszystkie Gminy Partnerstwa**
- **Poziom dofinansowania wynosi 100%- nie wymagany jest wkład własny**



EUCF
European City Facility



EUCF

European City Facility

Celem Europejskiego Instrumentu Miejskiego jest wsparcie Samorządów lokalnych w opracowaniu koncepcji inwestycyjnych przyczyniających się do realizacji działań na rzecz klimatu i energii.

W ramach projektu wykonano:

- 1. Badania ankietowe – dały odpowiedź jak duże jest zainteresowanie OZE; jakimi działaniami mieszkańcy są zainteresowani (solary, fotowoltaika, pompy ciepła, piece na pelet, czy mieszkańcy byliby zainteresowani udziałem w powstaniu lokalnych społeczności energetycznych)**
- 2. Wykonano 6 audytów energetycznych budynków użyteczności publicznej – konieczne przy aplikowaniu o środki unijne na termomodernizację**
- 3. 20 projektów budowlanych – wykonanych dla instalacji fotowoltaicznych na obiektach użyteczności publicznej**



EUCF
European City Facility

4. Dokumentacja OZE dla mieszkańców- budynki prywatne

- **2400 gospodarstw – inwestycje fotowoltaiczne (dwa rodzaje) z magazynami energii i bez magazynów**
- **400 gospodarstw – piece na biomasę**
- **1600 gospodarstw – solary lub pompy ciepła**

Dla mieszkańców, którzy wyrazili zainteresowanie, projekty budowlane wykonane zostały bez ich udziału finansowego

5. Elektromobilność – studium wykonalności dla 88 stacji ładowania pojazdów, zakup 3 autobusów elektrycznych oraz aplikacji do oszczędzania energii

Końcowym elementem projektu była koncepcja inwestycyjna. Będzie ona stanowiła pierwszy krok w kierunku utworzenia kompleksowego planu biznesowego i finansowego oraz ważny element w staraniu się o dofinansowanie ze środków unijnych.



**Konsultacje
Strategii
Rozwoju
Województwa
Lubelskiego**

STRATEGIA ROZWOJU WOJEWÓDZTWA LUBELSKIEGO DO 2030r.

Cel strategiczny 1 - Kształtowanie strategicznych zasobów rolnych

Cel operacyjny 1.1 - Poprawa konkurencyjności gospodarstw rolnych

- **Poprawa warunków wodnych (retencjonowanie)**
- **Zwiększenie produkcji oraz wykorzystanie energii pochodzących ze źródeł odnawialnych**
- **Rozwój agroturystyki i turystyki wiejskiej, jako istotnego elementu regionalnej oferty turystycznej oraz ważnego czynnika poprawy ekonomicznej gospodarstw rolnych**

Cel strategiczny 2 – Wzmocnienie powiązań i układów funkcjonalnych

Cel operacyjny 2.3 - Wielofunkcyjny rozwój obszarów wiejskich

- **Wspieranie usług publicznych służących działalności kulturalnej, wzmocnieniu poczucia tożsamości lokalnej i budowanie społeczeństwa obywatelskiego**

Cel operacyjny 2.3 – Ochrona walorów środowiska

- **Ochrona wartości przyrodniczych w tym krajobrazu, siedlisk i bioróżnorodności**
- **Zwiększenie świadomości ekologicznej mieszkańców**
- **Wspieranie działań i rozwiązań na rzecz zwiększenia efektywności energetycznej budynków i infrastruktury publicznej oraz ograniczenia niskiej emisji**

Cel strategiczny 3 – Innowacyjny rozwój gospodarki oparty o zasoby i potencjał regionu

Cel operacyjny 3.4 - Innowacyjne wykorzystanie walorów przyrodniczo-kulturowych, rozwój sportu i usług czasu wolnego


- **Rozwój oferty i infrastruktury ośrodków łączących funkcje edukacyjne, kulturalne i rekreacyjne**
- **Rozwój produktów i ofert wydarzeń wykorzystujących unikatowe zasoby lokalne (m.in. kuchnię, wydarzenia historyczne np. Grody Czerwieńskie)**
- **Rozwój infrastruktury sprzyjającej tworzeniu zróżnicowanej oferty opartej na różnych formach turystyki np. kajakowej, rowerowej, nordic walking, konnej, przyrodniczej, kulinarnej itp.**
- **Rozwój usług i infrastruktury sportowej rekreacyjnej**











**Partnerstwo Obszaru
Skierbieszowskiego
Parku Krajobrazowego**



Strategia zawiera pięć celów, które ugruntowały się w trakcie konsultacji i badań ankietowych.

Cel 1

Turystyka

Cel 2

Młodzież

Cel 3

Seniorzy

Cel 4


Klimat i
środowisko

Cel 5

Aktywizacja
społeczeństwa

Cel 1

Turystyka



Cel 1 –działania skoncentrowały się na wypromowaniu lokalnych miejsc, zasobów naturalnych, potencjału topografii Skierbieszowskiego Parku Krajobrazowego.

Przykładowe działania wpisane do strategii: sieć dróg rowerowych z infrastrukturą towarzyszącą (wykorzystując położenie i walory turystyczne Skierbieszowskiego Parku Krajobrazowego) konno po kresach –system tras dla rajdów konnych (idea tego działania było wykorzystanie licznych stadnin czy stajni, właściciele tych miejsc dzięki strategii mogli się spotkać i nawiązać wspólną komunikację, czego efektem jest projekt działania związany z turystyką konną Stadnina Koni Debry, czy Stadnina koni Białka szlak turystyczny śladami księdza Stefana Wyszyńskiego opracowanie wspólnej strategii rozwoju marki SP koordynacja działań w zakresie kultury.




foto: www.bialkastud.com

Cel 2

Młodzież



Działania w celu nr 2 dedykowane są dzieciom i młodzieży z terenów Partnerstwa, aby wyrównać różnice w dostępie do nowoczesnych pomocy naukowych i nowych programów oraz innego podejścia do kształcenia dzieci oraz młodzieży.

Lokalny System Aktywnej Edukacji to działania wspierające system edukacji poprzez kształtowanie kompetencji kluczowych we współczesnym świecie oraz działania, które zostały ujęte w strategii:

- ✓ promowanie Klubu Młodych Odkrywców
- ✓ programy lokalnej edukacji historycznej
- ✓ młodzieżowe kluby robotyki
- ✓ zajęcia językowe
- ✓ kursy programowania dla młodych
- ✓ program planowania kariery zawodowej
- ✓ kursy programowania dla młodych dorosłych.



Cel 3

Seniorzy



W działaniu nr 3 wskazane projekty mają charakter uzupełniający i będą realizowane przez poszczególne Gminy na rzecz własnych mieszkańców, a integracja nastąpi w zakresie wymiany doświadczeń.

Projekty wypracowane w tym działaniu:

- mieszkania chronione dla seniorów
- popularyzacja aktywnego stylu życia seniorów
- rozwińnięcie w gminach partnerstwa sieci klubu seniorów.



Cel 4

Klimat i środowisko



Wśród zadań wskazanych w celu nr 4 mamy główne zadanie, które dla Partnerów ma kluczowe znaczenie i zostało wybrane jako zadanie strategiczne w ramach II etapu projektu CWD Plus.

Chodzi tu o projekt „Samowystarczalność energetyczna usług gminnych na obszarze Partnerstwa” (będzie dla tego zadania wykonana dokumentacja techniczna w ramach II etapu CWD Plus). Alternatywa: sieć dróg rowerowych z infrastrukturą towarzyszącą (wykorzystując położenie i walory turystyczne Skierbieszowskiego Parku Krajobrazowego).



O wyborze tego działania zdecydowało wiele czynników – decyzje podejmowane były w 2021 r., przed eskalacją konfliktu na wschodzie. Wybuch wojny na Ukrainie utwierdził nas w przekonaniu, że wybór tego celu był słuszny. Powinien być wsparty nie tylko środkami na przygotowanie dokumentacji technicznej ze strony MFIPR i Fundacji Funduszu Współpracy, ale również mieć kolejne przełożenie na realizację tego celu na szczeblu regionalnym (w ramach środków FEL 2021-27, jak i środków krajowych, które w zakresie dywersyfikacji energetycznej powinny być traktowane jako zadania priorytetowe).

Pozostałe działania w celu nr 4 to:

- ✓ poprawa stanu środowiska naturalnego w zakresie jakości powietrza, ochrony ziemi i ochrony wód,
- ✓ utworzenie centrum wiedzy o OZE.



Cel 5

Aktywizacja społeczeństwa



W ramach celu nr 5 Partnerzy skupili się na takich projektach, które pomogą zainteresować mieszkańców do większej aktywności społecznej i samorozwoju.

Realizacja ww. poprzez:
utworzenie uniwersytetu ludowego
system wsparcia organizacji pozarządowych i podmiotów ekonomii społecznej
stworzenie warunków dla rozwoju przedsiębiorczości wykorzystującej lokalne zasoby
rozwój systemu bezpieczeństwa (poprzez wsparcie jednostek OSP w sprzęt, szkolenia i poprawę bazy lokalowej).









Dalsze prace Partnerstwa

a. Grupy robocze do realizacji zadań

b. Inauguracja CWD Plus – 25.05.2022r. →



Fundacja
FUNDUSZ WSPÓŁPRACY

c. Spotkanie sieciujące - Mrągowo – propozycja udziału w Konferencji Miast

d. Spotkanie sieciujące w Serocku- przedstawienie Lokalnego Systemu Aktywnej Edukacji

e. Prace nad założeniami Partnerstwa Międzygminnego

f. Propozycje i uwagi do ustawy o OZE i KPO



„Gminny System Monitoringu Energetycznego” jako plan rozwoju



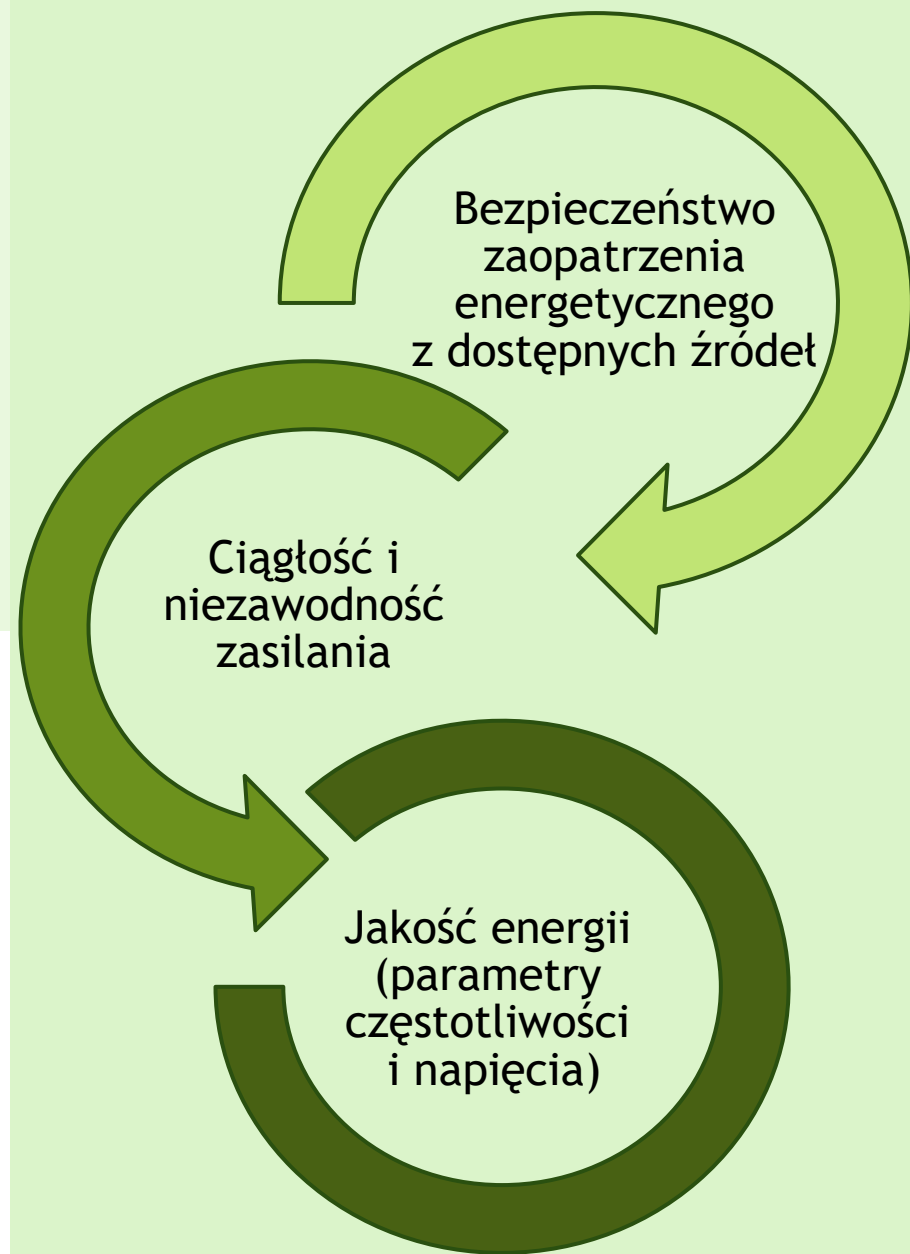
Bezpieczeństwo energetyczne

Ciągłość zasilania w energię elektryczną.
Odporność systemu energetycznego na
wyjątkowe i nieprzewidywalne
wydarzenia mogące zaburzyć stabilność
rynku.




Lokalne bezpieczeństwo energetyczne


W znaczeniu lokalnym, bezpieczeństwo energetyczne rozumiane jest jako możliwość zaspokojenia potrzeb energetycznych lokalnych społeczności np. mieszkańców gminy.




Jak zdefiniować projekt GSME?




rejestracja i archiwizacja danych pomiarowych z liczników energii




monitoring w czasie rzeczywistym źródeł wytwórczych




kontrola nad kierowaniem mocy wytwórczych, np. w celu gromadzenia nadwyżek energii w postaci magazynu ciepła




przegląd danych energetycznych, zarówno bieżących, jak i archiwalnych, dotyczących poszczególnych obiektów użyteczności publicznej z podziałami na wybrane JST



informacja o ilości zaoszczędzonej emisji dwutlenku węgla (efekt ekologiczny)



zwizualizowanie wybranych danych statystycznych za dany okres

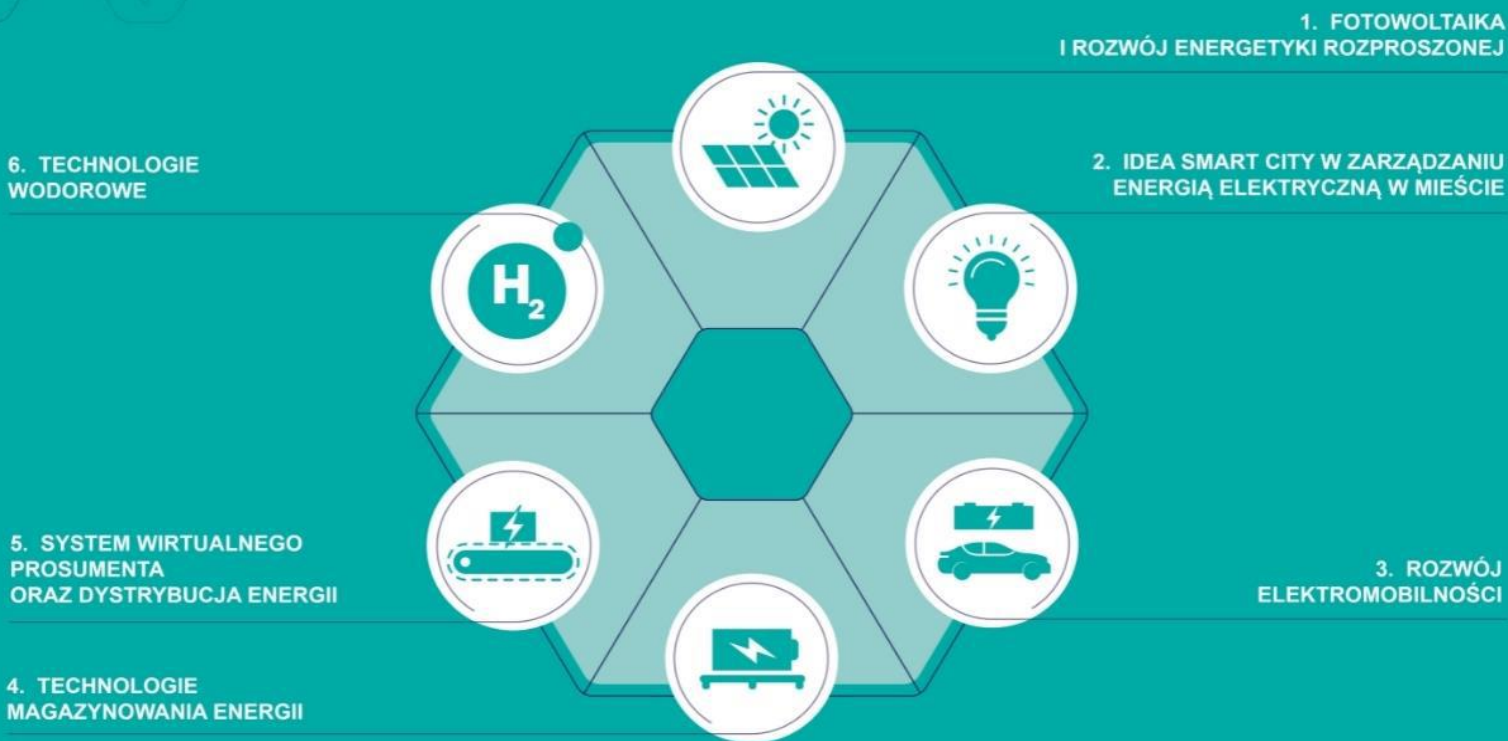


zestawienia porównawcze obiektów

Wdrożenie systemu do zbierania danych pomiarowych, informacji o stanie pracy urządzeń oraz do sterowania źródłami i odbiornikami energii cieplnej i elektrycznej w celu optymalizacji gospodarki energetycznej. GSME obejmuje obiekty należące do JST, które posiadają instalacje odnawialnych źródeł energii, jak fotowoltaika czy pompy ciepła. Na potrzeby systemu zostanie stworzone centrum monitoringu i zarządzania, które znajdzie się w siedzibie Stowarzyszenia Rozwoju Wsi Świętokrzyskiej. W zakresie dyspozytorni znajdą się 4 monitory tworzące ścianę wizyjną, komputer działający jako klient aplikacji monitorującej oraz okablowanie.

Możliwości rozwojowe projektu

OBSZARY DZIAŁANIA KLASTRÓW ENERGII ORAZ SPÓŁDZIELNI ENERGETYCZNYCH



Dzięki wykorzystaniu społeczności energetycznej lub spółdzielni energetycznej, projekt będzie miał szansę rozwijać się dalej, nie kończąc jedynie na aktualnie przyłączanych obiektach do systemu. Będzie to doskonała baza na stworzenie społeczeństwa, które nie ma obaw o swoje bezpieczeństwo energetyczne i jest lokalnie samowystarczalne pod tym względem. Projekt ma ogromny potencjał długofalowy, dzięki czemu może być on również przykładem dla sąsiadujących JST. Pozwoli to na zwiększenie atrakcyjności obszarów i otwarcie ich na rynek przedsiębiorczy, a także zwiększy komfort życia dla mieszkańców.

Porównanie klastra oraz Spółdzielni energetycznej

Klaster

Jeden powiat lub 5 gmin (nie muszą być sąsiadujące)

Spoleczności energetyczne reprezentuje koordynator

Nie określona jest maksymalna liczba członków

Nie posiada minimalnych wartości pokrycia zapotrzebowania

Brak systemu rozliczeń net metering

Brak ulg ze względu na opłaty dodatkowe

Spółdzielnia energetyczna

Jedna gmina lub 3 sąsiadujące ze sobą

Brak obecności koordynatora

Liczba członków nie przekracza 1000 sztuk

Musi zapewnić pokrycie minimum 70% potrzeb własnych spółdzielni oraz jej członków

System opustów net metering w stosunku 1 do 0,6

Nie uiszcza wszelkich opłat dodatkowych za energię elektryczną, jak np. opłata mocowa /OZE

Społeczność energetyczna


Zapotrzebowanie na energię elektryczną w obrębie społeczności energetycznej jest możliwe z lokalnych elektrowni wykorzystujących odnawialne źródła energii. Ma to szczególne znaczenie dla niezawodnego zasilania takich obiektów jak: szpitale, szkoły, ферmy zwierząt, jak również gospodarstwa domowe w terenie wiejskim, narażonym na uszkodzenia linii napowietrznych podczas burz i huraganów. Instalacje i eksploatacja urządzeń wytwarzających energię elektryczną generuje również miejsca pracy na lokalnym rynku.



Optymalizacja kosztów- główne cele GSME





The background features a 3D perspective of a road with a red arrow pointing forward, flanked by white arrows. The road is set against a maze-like pattern of white blocks. The right side of the image has a green geometric pattern.

"Marketing terytorialny porozumienia samorządów obejmującego rozwój turystyki, rozwój gospodarczy i działania proekologiczne,,

Obszar 8 gmin: Skierbieszów, Grabowiec, Sitno, Miączyn, Stary Zamość, Izbica, Kraśniczyn i Krasnystaw

Przedmiot wystąpienia

- Porozumienie samorządu w celu wspólnych działań marketingowych
- Wspólny produkt turystyczny
- Marketingowe wsparcie rozwoju gospodarczego
- Budowa wizerunku samorządów w oparciu o zasoby ekologiczne
- Przykłady i podsumowanie

Porozumienie samorządu w celu wspólnych działań marketingowych

- **Przedstawiciele gmin i ich jednostek podległych z obszaru 8 gmin Skierbieszów, Grabowiec, Sitno, Miączyn, Stary Zamość, Izbica, Kraśniczyn i Krasnystaw - wszystkie położone na terenie Skierbieszowskiego Parku Krajobrazowego**
- **CWD, EUCF, CWD+, etc.**
- **Warto dołączyć inne podmioty - organizacje pozarządowe, przedsiębiorcy, instytucje publiczne (kryterium zainteresowanie promowaniem obszaru**
- **Świadomość, iż inni również zawarli podobne porozumienia i niekiedy są dalej posunięci w pracach**
- **Ważne, gdzie będą inni kiedy my dojdziemy tam gdzie chcemy dotrzeć**

Wspólny produkt turystyczny

- Dlaczego warto?
- Co nas charakteryzuje?
- Co nas wyróżnia?
- Co mamy do zaoferowania?
- W czym jesteśmy lepsi od innych?
- Jakie mamy zasoby i jak chcemy ich użyć?
- Z kim i jak będziemy się komunikować?
- Jaka marka - „Małe Bieszczady”, a „Małe Roztocze”?

Marketingowe wsparcie rozwoju gospodarczego

- **Dlaczego warto?**
- **Turystyka, a gospodarka**
- **Wybór obszarów, które napędzą wzrost gospodarczy**
- **Tereny inwestycyjne i oferta inwestycyjna (nie tylko samorządowa, ale i prywatna)**
- **Aplikacja o środki**
- **Spojrzenie w przyszłość - rozwój regionu, sieci komunikacyjnych, bliskość granic i konsekwencje tego faktu**

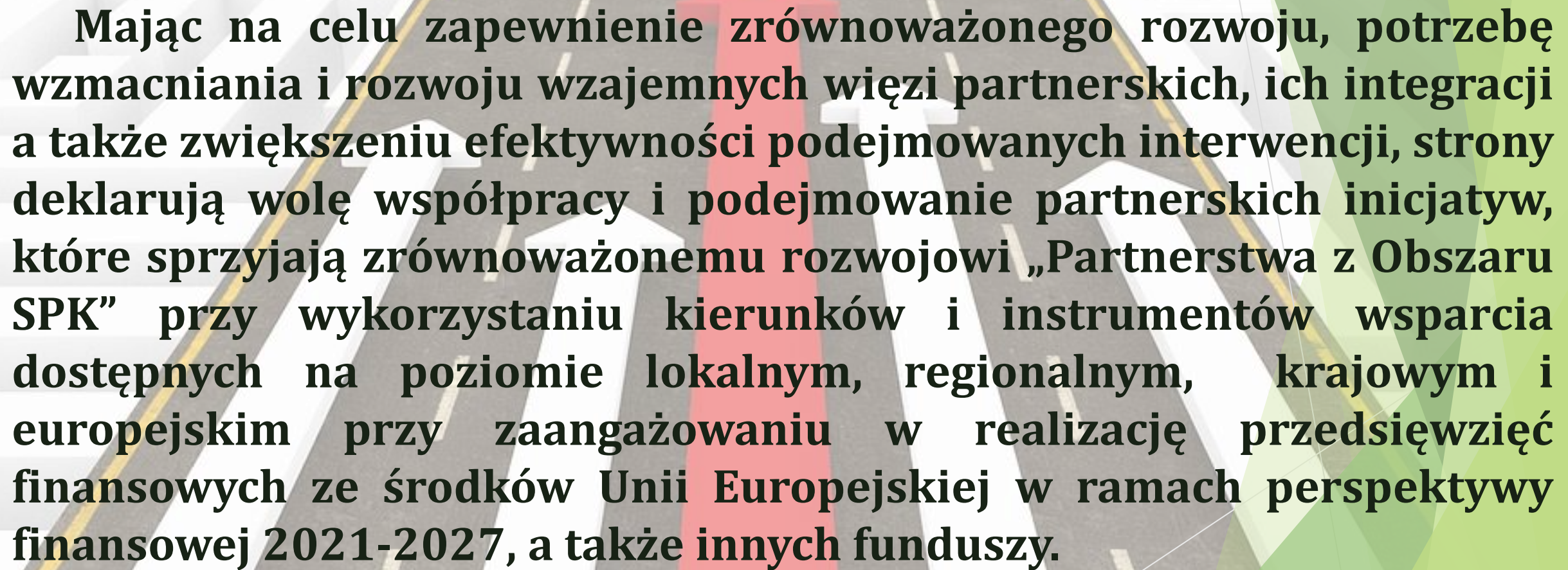
Budowa wizerunku samorządów w oparciu o zasoby ekologiczne

- **Dlaczego warto?**
- **Projekty OZE**
- **Termomodernizacje**
- **Instalacje OZE**
- **Koncepcja samowystarczalności energetycznej**
- **Co z tego może wynikać (projekty pilotażowe)**
- **Wizerunek „czystej gminy” to też wizerunek terenu nieatrakcyjnego gospodarczo (słabo rozwinięta gospodarka)**
- **Pozyskanie środków na własną promocję czy wpisanie się w projekty realizowane przez Województwo Lubelskie (wady i zalety)**

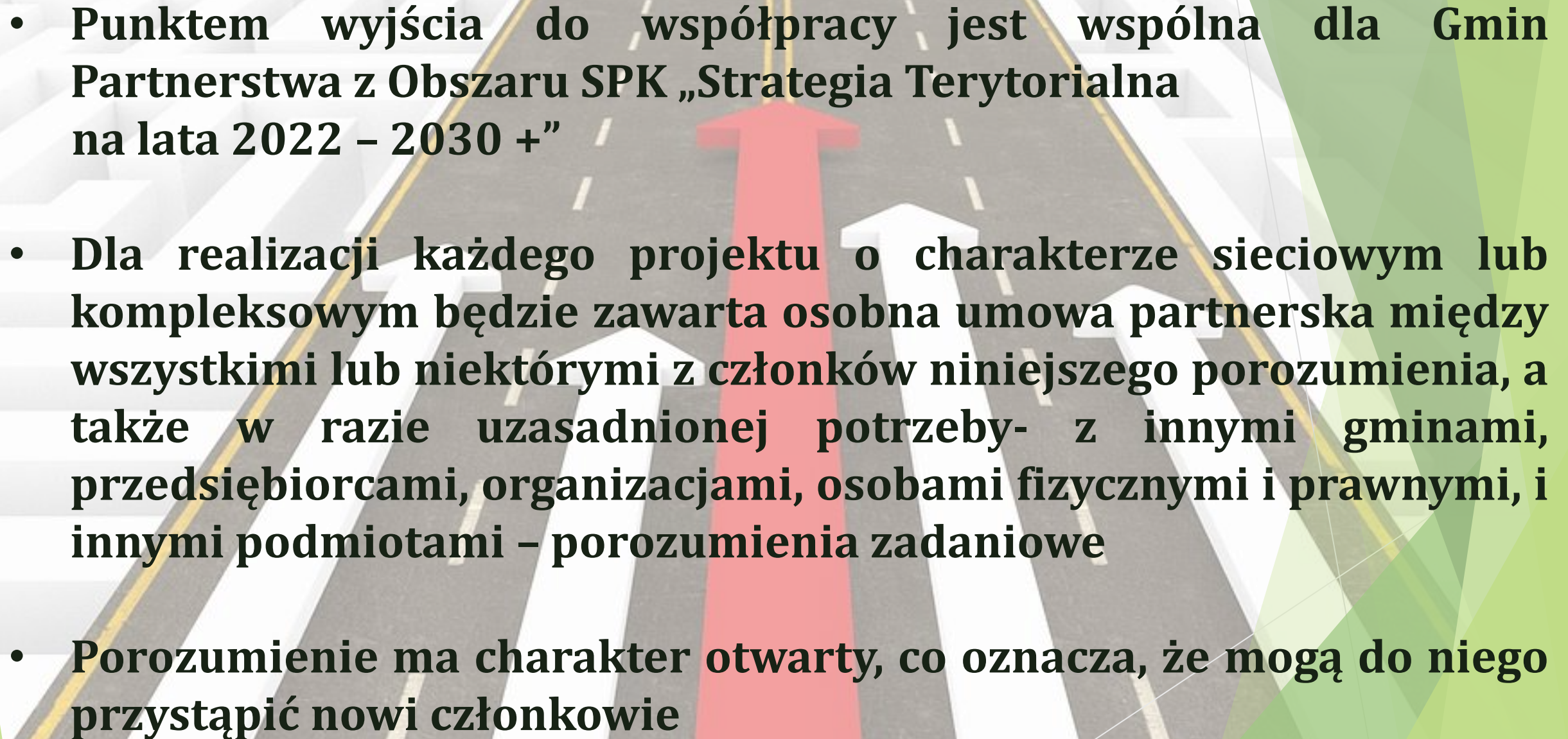
Przykłady i podsumowanie

- **LGD jako narzędzia promocji – Krasnystaw Plus, Ziemia Zamojska, ale także Zapiecek, Owocowy Szlak**
- **Projekty marketingowe w ramach RPO 2007-2013 i RPO 2014-2020**
- **Co już jest (diagnoza, konkretne rozwiązania, projekty, dotychczasowe działania)**
- **Czego nie ma (koncepcja marki, wybór narzędzi marketingowych, szczegółowych planów, brak środków)**





Mając na celu zapewnienie zrównoważonego rozwoju, potrzebę wzmocnienia i rozwoju wzajemnych więzi partnerskich, ich integracji a także zwiększeniu efektywności podejmowanych interwencji, strony deklarują wolę współpracy i podejmowanie partnerskich inicjatyw, które sprzyjają zrównoważonemu rozwojowi „Partnerstwa z Obszaru SPK” przy wykorzystaniu kierunków i instrumentów wsparcia dostępnych na poziomie lokalnym, regionalnym, krajowym i europejskim przy zaangażowaniu w realizację przedsięwzięć finansowych ze środków Unii Europejskiej w ramach perspektywy finansowej 2021-2027, a także innych funduszy.

- 
- **Punktem wyjścia do współpracy jest wspólna dla Gmin Partnerstwa z Obszaru SPK „Strategia Terytorialna na lata 2022 – 2030 +”**
 - **Dla realizacji każdego projektu o charakterze sieciowym lub kompleksowym będzie zawarta osobna umowa partnerska między wszystkimi lub niektórymi z członków niniejszego porozumienia, a także w razie uzasadnionej potrzeby- z innymi gminami, przedsiębiorcami, organizacjami, osobami fizycznymi i prawnymi, i innymi podmiotami – porozumienia zadaniowe**
 - **Porozumienie ma charakter otwarty, co oznacza, że mogą do niego przystąpić nowi członkowie**



Co nam dało Porozumienie?

- **Od turystyki w Liście Intencyjnym przeszliśmy do szerokich działań zawartych w Strategii Terytorialnej**
- **Mamy inne spojrzenie na rozwój naszych gmin np. Lokalny System Aktywnej Edukacji, samowystarczalność energetyczna**
- **Na drodze „ku rozwojowi lokalnemu”, szczególnie poprzez udział w projekcie „Pilotaż CWD” i „CWD Plus” spotkaliśmy wielu przyjaciół, dzięki którym szybciej możemy realizować nasze pomysły na rozwój i zaspokojenie potrzeb naszych mieszkańców**

- **Lepsza „inwentaryzacja” naszego potencjału- przyrodniczego, kulturowego, historycznego**
- **Nastąpiła wymiana doświadczeń podczas drogi do rozwoju naszych gmin**
- **Wypracowaliśmy wspólną strategię terytorialną- strategia wykonana została bez wkładu finansowego Samorządów**
- **Nastąpiła możliwość realizowania projektów zintegrowanych i partnerskich**
- **Baza wiedzy:**
 - ✓ **Baza Dobrych Praktyk**
 - ✓ **Monitor Rozwoju Lokalnego**
 - ✓ **Faza Wymiany Doświadczeń**
 - ✓ **Konferencje – seminaria – spotkania sieciujące**
 - ✓ **Wizyty studyjne**
 - ✓ **Strona internetowa cwd.info.pl**



Dziękuję za uwagę!